

URZĄD MIASTA
Kędzierzyn-Koźle
Wydział Kultury, Sportu i Turystyki
ul. Grzegorza Piramowicza 32
47-200 Kędzierzyn-Koźle
tel.77/40-34-454, fax 77/40-34-453

Kędzierzyn-Koźle, 04.09.2024 r.

Beata Kuczyńska
4.09.24

KST.0012.3.3..2024



Przewodnicząca Komisji
Edukacji, Kultury i Sportu
Rady Miasta Kędzierzyn-Koźle
w miejscu
Pan Andrzej Kopacki

Zgodnie z poleceniem wykonania czynności w związku z planem pracy Komisji Edukacji, Kultury i Sportu Rady Miasta Kędzierzyn-Koźle na 2024 rok, Wydział Kultury, Sportu i Turystyki w załączeniu przedstawia informacje na temat:

Turystyka w mieście, realizacja założeń oraz zamierzenia na przyszłość oraz Odrzański Szlak Rowerowy Blue-Velo.

PREZYDENT MIASTA

Sabina Nowosielska

.....
(zatwierdzam)

Kierownik Wydziału
Kultury, Sportu i Turystyki
JKopacki
mgr Beata Kuczyńska-Pogwizd

Kopia KST

STRAIN GAGE

of the instrument
should be checked
to determine
the accuracy of
the instrument.

of the instrument
should be checked
to determine
the accuracy of
the instrument.

Turystyka w mieście, realizacja założeń oraz zamierzenia na przyszłość.

1. Promocja turystyczna rzeki Odry i Kłodnicy oraz kanałów Gliwickiego i Kłodnickiego

Gmina Kędzierzyn-Koźle, z uwagi na swoje położenie nad Odrą, Kłodnicą oraz w pobliżu kanałów Gliwickiego o Kłodnickiego, ma duży potencjał do promowania turystyki wodnej i przyrodniczej. W celu skutecznej promocji tych terenów prowadzone są liczne działania.

Kajakarstwo zrzesza coraz liczniejszą grupę entuzjastów tego sportu, dlatego też wspierane są przez Gminę projekty turystyki rzecznej.

W latach poprzednich, jak i w roku bieżącym wsparto projekty związane z czynnym spędzaniem wolnego czasu wszystkich grup wiekowych poprzez ich udział w spływach kajakowych rzeką Odrą i Kłodnicą oraz Kanałem Gliwickim. Turystyka wodna daje możliwość obserwacji nadrzecznej fauny i flory oraz bogatych drzewostanów.

Od czerwca do września czwartkowe spływy kajakowe organizuje Miejski Ośrodek Sportu i Rekreacji w Kędzierzynie-Koźlu. Istotny wymiar turystyczny miały spływy kajakowe organizowane na trasie przystań „Kuźniczka” do przystani „Szkwał”, które odbywały się 20.06.2024 r., 18.07.2024 r. oraz 08.08.2024 r. Udział w nich wzięło 94 uczestników.

Ponadto planowano zorganizować spływ kajakowy „Pętla Kędzierzyńska” na trasie: przystań kajakowa „Kuźniczka”, Odra, Kanał Gliwicki, rzeka Kłodnica jednak ze względu na trudną sytuację na rzece Kłodnicy, spowodowaną masowym śnięciem ryb wydarzenie zostało odwołane.

Spływy organizowane są również przez stowarzyszenia kultury fizycznej oraz prywatnych przedsiębiorców.

Gmina Kędzierzyn-Koźle udzieliła wsparcia finansowego poniższym projektom:

1. **Spływ kajakowy młodych entomologów amatorów** – organizator **Stowarzyszenie „Zawsze dziecko”** z siedzibą w Kędzierzynie-Koźlu;
2. **X Babski Spływ Kajakowy** - organizator **Wodniacki Klub Sportowy „AQUA ACTIVE”** Kędzierzyn-Koźle z siedzibą w Kędzierzynie-Koźlu;
3. **„XX Odrzański Spływ Twardzieli rzeką Odrą z Cisku do Koźla”** - organizator **Ochotnicze Pogotowie Ratunkowe Województwa Opolskiego, Oddział Rejonowy** w Kędzierzynie-Koźlu z siedzibą w Kędzierzynie-Koźlu.

2. Promocja turystyki rowerowej

Dotychczas w roku 2024 z miejskiej wypożyczalni rowerów OK Bike! skorzystano ponad 5600 razy. Sezon rozpoczął 01.05.2024 r. Do dyspozycji mieszkańców, jak i turystów udostępniono

70 jednośladów umieszczonych w 14 stacjach. Poniższa tabela, sporządzona na dzień 31.07.2024 r., prezentuje ilość wypożyczonych rowerów w poszczególnych miesiącach z wyszczególnieniem poszczególnych stacji.

Lp.	Stacja wypożyczenia	Maj	Czerwiec	Lipiec	Sierpień	SEZON 2024 (stan na 31.08.2024 r.)
1	Wojska Polskiego	184	158	141	126	609
2	Kędzierzyn Stacja Kolejowa	380	337	315	335	1367
3	Hala Sportowa Śródmieście	410	362	325	314	1411
4	Bolesława Krzywoustego	267	237	263	235	1002
5	Mieszka I	200	146	116	117	579
6	Odrzańskie Ogrody	220	121	139	112	592
7	Plac Rodła	251	202	95	105	653
8	Plac Raciborski	76	47	35	44	202
9	Osiedle Blachownia	66	68	61	61	256
10	Osiedle Zachód	42	38	47	25	152
11	Osiedle Kłodnica	30	15	14	3	62
12	Osiedle Cisowa	24	30	20	8	82
13	Hala Sportowa Azoty	42	32	22	16	112
14	Osiedle Sławieccice	10	12	2	0	24
SUMA:		2202	1805	1595	1501	7103

Liczba wypożyczeń rowerów miejskich spadła o ok. 16 % w skali roku (zgodnie z danymi na 31 sierpnia 2023 r. i 2024 r.) pomimo zwiększenia ilości stacji OK Bike!.

W ramach projektu „Puchar Rowerowej Stolicy Polski” w czerwcu 2024 r. mieszkańcy jak i sympatycy Kędzierzyn-Koźla „wykręcili” na swych rowerach prawie 150 tys. kilometrów dla Kędzierzyna-Koźla. Jest to nowy rekord naszego miasta. Poprawiony o 28 tys. km w porównaniu do poprzedniego roku. Konkurs jest organizowany w oparciu o aplikację „Aktywne Miasta” stworzonej przez miasto Bydgoszcz. W rywalizację włączyli się mieszkańcy, jak również osoby chcące wspomóc „swoimi kilometrami” Kędzierzyn-Koźle. W Kędzierzynie-Koźlu do współzawodnictwa o Puchar Rowerowej Stolicy Polski przystąpiło 397 osób. Gmina Kędzierzyn-Koźle zajęła 14 miejsce mając wśród rywali 53 miasta prezydenckie z całej Polski.

Miejski Ośrodek Sportu i Rekreacji zorganizował nocny rajd rowerowy w ramach „Rowerowej Stolicy Polski”, w którym udział wzięło 20 osób. Trasa wyprawy rozpoczynała się na ścieżce rowerowej „Szlakiem kolejowym Większyce - Polska Cerekiew” i prowadziła do starego dworca kolejowego w Sukowicach.

Ponadto odbył się rajd rowerowy na terenie Nadleśnictwa Kędzierzyn w dniu 16.06.2024 r., w którym udział wzięło 30 uczestników.

Gmina aktywnie promuje jazdę na rowerze co może się przełożyć na zajęcie wyższego miejsca w ogólnym rankingu. Idealne warunki do tego stwarzają cztery trasy rowerowe wytyczone z myślą o entuzjastach turystyki rowerowej przez znanego podróżnika i blogera Przemysław Supernaka przy współpracy z Urzędem Miasta Kędzierzyn-Koźle. Przedmiotowe trasy udostępnione są na stronie internetowej www.kedzierzynkozle.pl w zakładce „dla turysty”. Mają różne poziomy trudności i prowadzą przez różne atrakcje zlokalizowane w Kędzierzynie-Koźlu i jego najbliższym otoczeniu:

1. „Dookoła Kędzierzyna-Koźła” (19,7 km; 28,1 km; 47,8 km):

19,7 km - Trasa prowadząca z Koźła w kierunku jeziora Dębowa, przez Kozielskie Planty, Koźle Rogi do mostu Długosza na rzece Odrze w Koźlu.

28,1 km - Trasa prowadząca z Koźła przez Kłodnicę do Kuźniczek, Lenartowic, Miejsca Kłodnickiego, Blachowni, Śluzę Nowa Wieś, Kędzierzyn do Koźła.

47,8 km – jest to trasa łącząca dwa powyższe szlaki.

Strona: <https://www.kedzierzynkozle.pl/pl/strona/trasa-nr-1-dookola-kedzierzyna-kozla>
MAPA TRASY: https://www.google.com/maps/d/viewer?mid=15BG-mV0Bi4tOfSRBDmhiH_NpXL6na2dt&usp=sharing;

2. Wzdłuż Odry na południe (**40,6 km**): prowadzi z Koźła przez Kobylice, Biadaczów, Landzierz, Cisek, Przewóz, Roszowicki Las, Stare Koźle, Brzeźce, Kędzierzyn do Koźła.

Strona: <https://www.kedzierzynkozle.pl/pl/strona/trasa-nr-2-wzdłuż-odry-na-południe>
Mapa trasy: <https://www.google.com/maps/d/viewer?mid=1V5cJjNBmB9j4uh12RdVMTY9IqzwzppuJ2&usp=sharing>;

3. Na Górę Świętej Anny (**40,00 km**): prowadzi z Koźła przez Kłodnicę następnie Kędzierzyn, Kuźniczkę, Łąki Kozielskie, Leśnicę, Porębę, Górę Św. Anny, Zdzieszowice, Łęg Zdzieszowicki, Koźle Rogi i z powrotem do Koźła.

Strona: <https://www.kedzierzynkozle.pl/pl/strona/trasa-nr-3-na-gore-swietej-anny>
Mapa trasy: https://www.google.com/maps/d/viewer?mid=1rYKIZfqNMrKcUzCZL1GJ3ZXDqGfir_Tv&usp=sharing

4. Do pałaców w Ujeździe i Pławniowicach (**42,8 km; 66,2 km**): prowadzi przez Koźle, Kłodnicę, Kuźniczkę, Cisową, Miejsce Kłodnickie, Sławięcice, Ujazd, Niezdrowice, Rudziniec, Pławniowice, las Sławięcice, Azoty, Starą Kuźnię, Azoty, Kędzierzyn i Koźle.

Strona: <https://www.kedzierzynkozle.pl/pl/strona/trasa-nr-4-do-palacow-w-ujeździe-i-pławniowicach>

Mapa trasy:<https://www.google.com/maps/d/viewer?mid=15luJzefGKI2tH0Q-9N0nqpIeVHEnISbC&usp=sharing>

Duże znaczenie zarówno dla naszej społeczności jak i dla turystów ma dobrze zorganizowana infrastruktura rowerowa. Dlatego też rozbudowa i rewitalizacja ścieżek rowerowych na terenie miasta jest jednym z priorytetów rozwoju turystyki w Kędzierzynie-Koźlu.

Obecnie trwają prace dotyczące wykonania projektu technicznego i budowy ścieżek rowerowych na terenie miasta:

- os. Blachownia (etap: roboty budowlane),
- ul Głębczycka (etap: dokumentacja projektowo-kosztorysowa),
- os. Piastów (etap: dokumentacja projektowo-kosztorysowa),
- ul. Chrobrego (etap: roboty budowlane),
- ul. Wypiańskiego (etap: dokumentacja projektowo-kosztorysowa).

3. Biegiem do poznania miasta

W ostatnich latach bieganie stało się sposobem na zdrowy tryb życia dla wielu ludzi. Kędzierzyn-Koźle posiada idealne uwarunkowania zarówno do trenowania biegania, jak i do organizacji imprez biegowych. Ok. 61 ha powierzchni miasta stanowią parki i zieleńce miejskie, natomiast zieleń osiedlowa to kolejne ok. 38 ha co daje duże możliwości do swobodnego, bezpiecznego i zdrowego biegania zielonymi leśnymi i parkowymi alejkami. W związku ze sporą ilością imprez biegowych przeprowadzanych na terenie miasta ich organizatorzy porozumieli się tworząc wspólny projekt pn. „Biegowe Grand Prix Kędzierzyna-Koźla”. Inicjatywa ma na celu propagowanie biegania jako najprostszej formy aktywności fizycznej, a przy okazji promocję miasta Kędzierzyn-Koźle, powiatu Kędzierzyńsko-Kozielskiego, województwa opolskiego wśród uczestników biegów, których liczne grono przybywa spoza naszego regionu.

Przy organizacji Grand Prix w 2024 r. współpracę podjęły: Miejski Ośrodek Sportu i Rekreacji w Kędzierzynie-Koźlu, Fundacja Odrzańskie Konsorcjum, Stowarzyszenie Rodzin Zastępczych „DOBRA RODZINA”, Stowarzyszenie Inicjatyw Społecznych XYZ - Fabryka Aktywności oraz Miejski Zakład Komunikacyjny w Kędzierzynie-Koźlu Sp. z o.o.

Imprezy wchodzące w „Biegowe Grand Prix 2024”:

- 06.04.2024 r. - VIII MINI MARATON MANHATAN - bieg na dystansie 4,2 km;
- 28.04.2024 r. - VI PRZYSTANEK FORMA - bieg na dystansie 5 km;

- 25.05.2024 r. – XIV BIEG KOZIOŁKÓW- biegi na dystansach 10 km i 5 km;
- 29.06.2024 r. – V GRUBA DYCHA & 5” - biegi na dystansach 10 km i 5 km;
- 15.09.2024 r. – X GAZ SYSTEM NA PIĄTKĘ ! – bieg na dystansie 5 km;
- 05.10.2024 r. – IV Dzień dobry Kędzierzyn-Koźle – biegi na dystansach 12 km i 22 km;
- 17.11.2024 r. – XXII MARATON ODRZAŃSKI – biegi na dystansach 42,195 km oraz w sztafecie 4 x 10 km.

Imprezy biegowe organizowane w Kędzierzynie-Koźlu cieszą się bardzo dużą popularnością, świadczyć o tym może coraz większa liczba realizowanych wydarzeń i osób biorących w nich udział.

Od wielu lat lokalna społeczność biegaczy zainicjowała cotygodniowe, sobotnie spotkania, podczas których biegają, truchtają razem promując przy tym biegi oraz zdrowy tryb życia pod szyldem programu Parkrun. Trasa ma 5 km i przebiega ścieżkami zabytkowego kozielskiego parku. Inicjatywa Parkrun jest realizowana na całym świecie, w 96 lokalizacjach w całej Polsce, a uczestnicy programu mogą brać udział w biegach w dowolnej lokalizacji na całym świecie. Biegi odbywają się zawsze w sobotę o godz. 9:00 czasu lokalnego.

4. Inne projekty turystyczne wspierane przez Gminę w 2024 r.:

Gmina Kędzierzyn-Koźle wspiera realizację zadań publicznych w zakresie turystyki i krajoznawstwa poprzez udzielanie dotacji celowych w myśl ustawy z dnia 23.04.2003 r. o działalności pożytku publicznego i o wolontariacie (Dz. U. z 2023 r. poz. 571 z późn. zm.). Wsparcia finansowego udzielono na zadania publiczne związane z promocją turystyki wodnej, o których wspomniano w pkt. 1 opracowania. Ponadto dotacje na realizację projektów turystycznych otrzymały niżej wymienione zadania publiczne realizowane przez Automobilklub Kędzierzyńsko-Kozielski:

- Samochodowy Rajd Turystyczno-Nawigacyjny „RALLY GALA 2024”;
- Samochodowy Rajd Turystyczno-Nawigacyjny Rajd Energetyków
- XXVII Samochodowy Rajd Turystyczno-Nawigacyjny NIETOPERZ.

5. Wpływ promocji miasta na rozwój turystyki.

Biuro Informacji i Promocji Urzędu Miasta Kędzierzyn-Koźle zrealizowało projekty o charakterze rekreacyjnym, w których udział brali także obcokrajowcy. „XXV

Międzynarodowy Spływ Pływadeł” współorganizowany z miastem Racibórz, Powiatem Kędzierzyńsko-Kozielskim i Stowarzyszeniem „Rzeki Dzielą - Odra Łączy”, który odbył się 22-23.06.2024 r.

W październiku planowana jest organizacja koncertu urodzinowego, który cieszy się wielkim zainteresowaniem mieszkańców miasta oraz osób z okolicznych gmin.

Ponadto 19 wydarzeń zostało objętych Honorowym Patronatem Prezydenta Miasta Kędzierzyna-Koźle a szacowana łączna liczba osób, które wzięły w nich udział to 1900.

W celu wsparcia promocji potencjału turystycznego Kędzierzyna-Koźla Biuro Informacji i Promocji Miasta podjęło następujące działania:

- ujednolicono materiały informacyjno-promocyjne dotyczące wydarzeń organizowanych przez miejskie jednostki;
- wprowadzono spójną politykę informacyjno-promocyjną urzędu i jego jednostek pomocniczych;
- rozszerzono działania promocyjne w zakresie promocji zewnętrznej np. poprzez udział pracowników urzędu miasta w targach turystycznych w Opolu i Chorzowie.

Zgodnie z zapisami Strategii Promocji Miasta (dokument z 2022 r.) brak spójności pomiędzy trzema wyżej wymienionymi zakresami działania nie służy pozytywnemu wizerunkowi miasta, jak i jego rozpoznawalności. Wspomniany dokument wskazuje także na działania, które wzbogacą potencjał turystyczny Kędzierzyna-Koźla:

- stworzenie w okolicach wyspy i terenach nadodrzańskich punktów gastronomicznych;
- utworzenie interaktywnych map lub aplikacji przedstawiających lokalizację zabytków i ciekawych historycznie i kulturowo miejsc,
- stworzenie Miejskiej Strefy Relaksu na Kozielskiej Wyspie poprzez zwiększenie wydarzeń tam odbywających się;
- wzmocnienie promocji atrakcji środowiskowych (np. wodnych).

Gmina realizuje wyżej wymienione działania zgodnie z założeniami Strategii Promocji Miasta.

Największym zainteresowaniem wśród mieszkańców i turystów cieszy się publikacja „Przewodnik dla aktywnych”, zawierający szczegółowy opis tras rowerowych, kajakowych i biegowych w mieście i jego okolicach. Publikacja dystrybuowana jest przez urząd miasta i jego jednostki pomocnicze. Przewodnik został także przekazany do Opolskiej Regionalnej Organizacji Turystycznej (tj. OROT), Stowarzyszenia Gmin Polskich Euroregionu Pradziad i hoteli w mieście. Elektroniczna wersja publikacji dostępna jest w formie pliku pdf.

na miejskiej stronie internetowej w zakładce „Odkryj miasto na rowerze”. Biuro Informacji i Promocji Miasta zamierza przetłumaczyć przewodnik na język angielski i ukraiński.

W 2024 r. kontynuuje się publikowanie broszury pt. „Dzieje się”, która stanowi niezbędnik aktywnego mieszkańca oraz turysty w postaci strony z kalendarza na dany miesiąc uzupełnionej wszelkimi wydarzeniami odbywającymi się w Kędzierzynie-Koźlu. Informacje na stronie są aktualizowane na bieżąco. Drukowana wersja kalendarza dystrybuowana jest w urzędzie miasta, jak i jego jednostkach pomocniczych, lokalach gastronomicznych i większych sklepach na terenie miasta. Wersja elektroniczna w formie plakatu przesyłana jest drogą mailową do miejskich placówek oświatowych i dużych firm zlokalizowanych działających na terenie Kędzierzyna-Koźla.

Ogólnopolska aplikacja BLISKO jest także jednym z narzędzi promocji potencjału turystycznego miasta. Osoba posiadająca tę aplikację otrzymuje informacje na temat wszelkich wydarzeń w mieście.

W ramach współpracy z OROT przekazywane są aktualne informacje o mieście i realizowanych w nim wydarzeniach, które zamieszczane są na stronie internetowej organizacji. Pracownicy Gminy Kędzierzyn-Koźle biorą udział w targach turystycznych, współdzieląc stoisko wystawiennicze z OROT. Turystom prezentowana jest oferta dot. głównie wydarzeń rozrywkowych, kulturalnych i sportowych, zachęcając ich do odwiedzenia Kędzierzyna-Koźla na wizytę weekendową.

Podobny charakter miała publikacja zlecona w magazynie turystycznym Świat Podróże Kultura.

W ramach promocji Kędzierzyna-Koźla urząd realizuje współpracę z Klubem Sportowym Azoty ZAKSA Kędzierzyn-Koźle. Nasza drużyna siatkarska jest bez wątpienia naszą najbardziej rozpoznawalną „marką”. Zawodnicy występują w spotach reklamujących miasto i wydarzenia odbywające się w nim. Ponadto klub dystrybuuje materiały promujące Kędzierzyn-Koźle przy okazji spotkań wyjazdowych.

W br. podpisano także umowy z lokalnymi sportowcami. Przedmiotem tych umów jest promocja miasta i kreowanie jego pozytywnego wizerunku podczas zawodów sportowych.

Do końca 2024 r. planowane są realizacje kilku kolejnych działań, które pozytywnie wpłyną na rozwój i promocję turystyki, m.in.: wcześniej już wspomniany Samochodowy Rajd Turystyczno-Nawigacyjny Rajd Energetyków, festiwal biegowy Dzień dobry Kędzierzyn-Koźle, Mistrzostwa Polski Polskiego Tańca Towarzyskiego w tańcach standardowych.

6. Pomniki Koziółków

Sympatyczne kozielskie koziółki to ciekawy sposób na promocję miasta. Pomniki niewielkich koziółków wykonane z brązu nawiązują do herbu Kędzierzyna-Koźła. Pierwsze koziółki stanęły na kozielskim rynku.

Zgodnie z intencją władz miasta każde osiedle w Kędzierzynie – Koźlu powinna posiadać swoją spersonalizowaną figurkę, nawiązującą do historii i funkcji pełnionej przez dany obszar w mieście.

W maju 2024 r. opracowano i wydrukowano mapkę Szlakiem Koziółków, która udostępnia turyście ciekawą ofertę zwiedzania miasta szlakiem sympatycznych figurek koziółków. Utworzono także dedykowaną podstronę miejskiej strony internetowej: www.szlakiemkoziolkow.kedzierzynkozle.pl

Obecnie w Kędzierzynie-Koźlu można znaleźć 21 prac autorstwa lokalnego twórcy Pana Michała Misiaszka w następujących lokalizacjach:

Koziółek Siatkarz „ZAKSIOŁEK” – ul. Mostowa,

Koziółek Azotek – ul. Witosa,

Koziółek Kowal – ul. Spokojna,

Koziółek Drwal – ul. Szymanowskiego,

Koziółek Jadzia – ul. W. Łokietka,

Koziółek Powstaniec – pl. Surzyckiego,

Trzy Koziółki – Rynek Koźle,

Koziółek Chemik – ul. Wyzwolenia,

Koziółek Strażak – ul. Szpaków,

Koziółek Książę – ul. Sławięcicka,

Koziółek Kolejacz – Skwer Kolejaczy,

Koziółek Napoleon – ul. Głębczycka,

Koziółek Henio – ul. J. Brzechwy,

Koziółek Rajdowiec – ul. Gazowa,

Koziółek Kajakarz – ul. Z. Nałkowskiej,

Koziółek Stocznowiec – ul. Główna,

Koziółek Marynarz – ul. Piramowicza,

Koziółek Handlowiec – al. Armii Krajowej,

Koziółek Prymus – ul. Kościelna,

Koziółek Ratownik – al. Jana Pawła II,

Koziółek EMKA – ul. Naftowa.

7. W Kędzierzynie-Koźlu dostępne są interaktywne ścieżki i trasy oraz aplikacje mobilne:

7.1. Interaktywna ścieżka historyczna

Kędzierzyn był ważnym punktem na mapie także w czasach II wojny światowej. Ten trudny dla całej Europy czas zaznaczył się na naszej mapie wieloma obiektami, budynkami a także pozostałościami po byłym obozie koncentracyjnym Arbeitslager Blechhammer, będącym filią byłego obozu koncentracyjnego Auschwitz - Birkenau. Celem projektu „Interaktywna ścieżka historyczna” jest opowiedzenie historii „Śląskiej bitwy o benzynę”, której pozostałości wciąż widoczne są w Kędzierzynie-Koźlu i okolicach. Na trasie znajduje się około 40 obiektów opatrzonych kodami QR. Opracowano aplikację na telefony komórkowe oraz wydano polsko-czeski przewodnik. Trasa udostępniona jest na mapie Google i stronie internetowej www.bitwaobenzynie.eu.

Projekt „Interaktywna ścieżka historyczna” był współfinansowany ze środków Europejskiego Funduszu Rozwoju Regionalnego oraz ze środków budżetu państwa. PRZEKRACZAMY GRANICE Umowa nr PL.3.22/3.3.07/11.02783/8.

7.2. Szlakiem Twierdzy Koźle

Twierdza Koźle należała do systemu obronnego ośmiu twierdz pruskich. W Kędzierzynie-Koźlu zachowało się wiele elementów dawnych fortyfikacji oraz unikatowa pod względem sztuki inżynierskiej wieża obronna z przełomu XVIII i XIX wieku. Zabytki te stały się podstawą do stworzenia trasy turystycznej prowadzącej przez jeden z najstarszych zakątków naszego miasta. W ramach projektu wydane zostały minimapki oraz przewodniki turystyczne. W obecnej chwili jednak są już niedostępne, ze względu na rozdystrybuowanie ich wśród mieszkańców miasta i turystów. Projekt „Transgraniczna edukacja historyczna – szlakiem Twierdzy Koźle” został współfinansowany ze środków Europejskiego Funduszu Rozwoju Regionalnego oraz ze środków budżetu państwa.

7.3. Zabytkowy Park w Sławięcicach

Teren zabytkowego parku w Sławięcicach jest częścią dawnego kompleksu parkowo-pałacowego, którego powstanie datuje się na lata 1706-1710. Po II wojnie światowej kompleks był stale grabiony i finalnie został spalony w latach 70-tych XX wieku. Do dzisiejszych czasów zachowały się jedynie jego fragmenty jak np. ruiny mauzoleum, czy barokowy pawilon ogrodowy „Belwederek” i przepiękny park, w którym można spotkać ciekawe gatunki fauny

i flory. Na tym terenie w ramach Regionalnego Programu Operacyjnego Województwa Opolskiego 2014-2020 zrealizowano zadanie „Ochrona różnorodności biologicznej w Kędzierzynie-Koźlu. Etap I - zabytkowy park Sławięcice”. W celu ułatwienia zwiedzania tego miejsca powstał miniprzewodnik, dostępny dla turystów w wersji elektronicznej na miejskiej stronie internetowej w zakładce dla turystów ”Park w Sławięcicach”, zawierający mapę parku oraz opis ciekawych gatunków występujących na jego terenie.

7.4. Planty Kozielskie- Interaktywna ścieżka przyrodniczo-edukacyjna

Interaktywna ścieżka przyrodniczo-edukacyjna zlokalizowana na kozielskich plantach miejskich powstała w ramach projektu pn. „Partnerstwo na rzecz ochrony różnorodności biologicznej Gminy Kędzierzyn-Koźle, Gminy Ujazd oraz Nadleśnictwa Kędzierzyn – etap II”.

W ramach przedsięwzięcia wybudowano 767 metrów ścieżek pieszo-rowerowych, oraz przebudowano 3,7 kilometrów istniejących już traktów. W parku znajdują się także: mała architektura w tym 42 ławki, 21 koszy na śmieci, 6 stojaków na rowery oraz 2 tablice informacyjno-edukacyjne zawierające QR kody. Turysta skanując taki kod smartfonem zostaje przeniesiony na stronę internetową z publikacjami opracowanymi w ramach przedmiotowego projektu, dotyczącymi mszaków i grzybów, pachnicy dębowej, ptaków oraz drzew, które można spotkać na terenie kozielskiego parku.

Każdy pasjonat przyrody oczarowany zostanie licznymi paprociami, konwaliami, miodunkami, irysami, bluszczami, hortensjami, różanecznikami i azaliami. Ponadto znaleźć tu można łąki kwietne, które cieszą oczy spacerowiczów jak również przyciągają pożyteczne owady oraz pięknie śpiewające ptactwo (np. wilgi, zięby, słowiki czy muchołówki).

Inną ozdobą Plant Miejskich jest wyremontowana Muszla Koncertowa im. Teresy Haremzy, która stwarza możliwości organizacji nowych wydarzeń kulturalnych na łonie natury.

7.5. Footsteps!

Aplikacja utworzona na dwa systemy: Android i iOS, łączy w sobie przewodnik i miejski informator. Użytkownik po uruchomieniu aplikacji wybiera swoje zainteresowania poprzez określenie własnej osobowości. Do wyboru jest dziesięć typów, m.in. turysta, smakosz, hipster, historyk, głowa rodziny czy miłośnik sztuki. Można zaznaczyć jedną albo kilka z nich. Na ich podstawie aplikacja zaproponuje trasę zwiedzania dopasowaną do wybranych preferencji. Użytkownicy aplikacji w naszym mieście mają do wyboru sześć tras zwiedzania:

1. Szlakiem Twierdzy „Koźle”;

2. Kędzierzyn-Koźle kulturalnie;
3. Rowerem przez Kędzierzyn-Koźle i okolice;
4. Szlakiem kibica ZAKSY Kędzierzyn-Koźle;
5. Kędzierzyn-Koźle i okolice. Szlakiem zabytkowych obiektów sakralnych;
6. Kędzierzyn-Koźle. Szlakiem II wojny światowej.

Dzięki aplikacji Footsteps! można zwiedzać także inne polskie miasta. Wśród nich są Wrocław, Gdańsk, Kraków, Żagań czy Karpacz.

7.6. Poznaj Historię

Aplikacja pozwala w przystępny sposób zapoznać się z historią danych obiektów. Wystarczy zeskanować kod QR za pomocą smartfona z tabliczki informacyjnej, aby po chwili móc odebrać rozmowę telefoniczną podczas, której dowiemy się o niezwykłych dziejach naszego miasta i szczegółach dotyczących odwiedzanego miejsca. Specjalne tabliczki zostały zamontowane w 21 lokalizacjach: 17 koziołków, Muzeum Ziemi Kozielskiej, Lokomotywie, Muzeum Śląskiej bitwy o paliwo „Blechhamer 1944”.

Dzięki funkcji nawigacji w aplikacji każda osoba może przemieścić się do kolejnego obiektu.

Obiekty udostępnione w aplikacji Poznaj Historię stanowią idealną bazę do przygotowania wycieczek tematycznych, pieszych rowerowych czy pokonywanych samochodem.

O przedziale czasowym od 07.08.2023 r. do 07.08.2024 r. ponad 3200 osób odsłuchało nagrań opowiadających o naszych najciekawszych atrakcjach.

7.7. Aktywne Miasta

Aplikacja została utworzona przez miasto Bydgoszcz, a korzystać z niej może każdy. W Kędzierzynie-Koźlu rozpowszechniona dzięki współpracy podjętej z Miastem Bydgoszcz w ramach rywalizacji o „Puchar Rowerowej Stolicy Polski”.

Przydatne narzędzie dla osób aktywnych fizycznie. Jej zakres działania obejmuje aż 18 aktywności w tym m.in.: bieganie, jazda na rowerze, nordic walking, chodzenie, rolki, kajakarstwo, narty, kolarstwo, hulajnoga, jazda konna, łyżwy, jazda na wózku.

Aplikacja mierzy dystans i czas pokonanej trasy oraz wylicza ilość spalonych kalorii. Przebyte szlaki oznacza na mapie. Dodatkowo każdy pokonany kilometr jest przeliczamy na monety, a te można wymieniać u partnerów aplikacji na kody rabatowe lub upominki.

7.8. Aplikacja Mobilna Muzeum Ziemi Kozielskiej w Kędzierzynie-Koźlu

Narzędzie ułatwiające zwiedzanie Muzeum, pozwalające skanowanie kodów QR, pod którymi turysta znajdzie informacje historyczne oraz praktyczne o elementach ekspozycji, jak i o całym Muzeum Ziemi Kozielskiej w Kędzierzynie-Koźlu.

8. Muzea

8.1. Muzeum Ziemi Kozielskiej w Kędzierzynie-Koźlu

Muzeum Ziemi Kozielskiej w Kędzierzynie-Koźlu to miejsce, które prezentuje historię i kulturę naszego regionu. Zgromadzone są w nim zbiory związane z historią, etnografią, przyrodą, sztuką Koźla i jego okolic. Stałą wystawę muzeum pt. „Ziemia Kozielska i jej Mieszkańcy” można zapoznać wędrując starymi piwnicami zamkowymi, które wpisane są do rejestru zabytków woj. Opolskiego. Unikatowe pomieszczenia wystawowe, a także pawilon wejściowy połączone są z salą podziemną, która została stworzona specjalnie w celu ekspozycji pozostałości po XII-wiecznej wieży na dziedzińcu kozielskiego zamku. Z badań przeprowadzonych przez Urząd Wojewódzkiego Konserwatora Zabytków w Opolu wynika, że relikty te są najstarszą murowaną budowlą na terenie woj. Opolskiego, dlatego też zostały one przykryte specjalną szklaną kopułą.

W 2021 r. Muzeum Ziemi Kozielskiej otrzymało nagrody od: Marszałka Województwa Opolskiego w kategorii „Wydarzenie Muzealne Roku”, Wydawnictwa Polskiej Izby Inżynierów Budownictwa oraz otrzymało wyróżnienie za Najlepszy Produkt Turystyczny Województwa Opolskiego 2021 od Opolskiej Regionalnej Organizacji Turystycznej. Ponadto w 2020 r. nasze muzeum znalazło się w ścisłym gronie pięciu finalistów ogólnopolskiego konkursu „Modernizacja Roku & Budowa XXI wieku”.

Do najcenniejszych eksponatów muzealnych Muzeum Ziemi Kozielskiej należą m.in.:

- kopia obrazu Wilhelma von Kobella pt. „Oblężenie Koźla” z 1807 r.;
- rękopisy, książki, broszury, kartografie, sztandary i chorągwie, banknoty i numizmaty, medale i odznaczenia, fotografie, ikonografie, rzeźby oraz przedmioty codziennego użytku;
- militaria w tym kule armatnie i broń biała;
- liczny zbiór zabytków archeologicznych ceramicznych, metalowych oraz krzemiennych pochodzących z epoki od kamienia do czasów nowożytnych, pozyskanych podczas wykopalisk przeprowadzanych na terenie Koźla;

- kolekcja pamiątek po księdzu Ludwiku Rutynie oraz dwa żelazka elektryczne z połowy XX w.

Muzeum Ziemi Kozielskiej w 2024 r. licznie odwiedzały grupy zorganizowane (36) zazwyczaj z placówek edukacyjnych.

Wydarzenia w tym wystaw organizowanych przez Muzeum w 2024 r.	Ilość wydarzeń	Łączna ilość uczestników
Lekcje	32	616
Warsztaty	23	437
Teatrzyki	19	417
Ferie	12	287
Noc Muzeów	1	428
Wystawa stała	1	3301
Wystawa czasowa pt. „Wspomnienie dzieciństwa mieszkańców Ziemi Kozielskiej” dostępna w recepcji Muzeum.	1	3301
Wystawa czasowa pt. „Władysław Kozielsko-Bytomski”. Wystawa dostępna w recepcji Muzeum.	1	2188
Wystawa czasowa pt. „Miejsce Kłodnickie od pradziejów do współczesności”. Wystawa dostępna na dziedzińcu Muzeum.	1	2154
Wystawy czasowe w Wieży Widokowej: <ul style="list-style-type: none"> • „Sławęcice – zamek i pałace, historia i legendy”. Wystawa dostępna w wieży widokowej Muzeum. • „Legenda Kozielska. Obraz z życia Braci Kozłów”. Wystawa dostępna w wieży widokowej Muzeum. • „800-lecie Kasztelanii Kozielskiej”. Wystawa dostępna w wieży widokowej Muzeum. 	3	2009
Wystawa czasowa pt. „Sławęcice – zamek i pałace, historia i legendy”. Wystawa dostępna jest w Filii nr 8 Miejskiej Biblioteki Publicznej w Kędzierzynie-Koźlu.	1	373
Wystawa czasowa pt. „Miejsce Kłodnickie od pradziejów do współczesności”. Wystawa dostępna w budynku Ochotniczej Straży Pożarnej w Miejscu Kłodnickim.	1	178
16 maja – Wizyta przedstawicieli Komitetu Monitorującego Program Regionalny „Fundusze Europejskie dla Opolskiego 2021-2027”	1	32

18 maja – Wizyta żołnierzy pasywnej rezerwy 55 batalionu remontowego z Opola	1	42
5 czerwca – Wizyta gości z Regionalnego Dowództwa Armii Republiki Czeskiej z Ołomuńca	1	6
21 czerwca – Wydarzenie – głośne czytanie bajki pt. „Tajemnice kwiatu paproci”, które towarzyszyło obchodom Nocy Świętojańskiej. Publicznym Przedszkolu z oddziałami integracyjnymi nr 21 w Kędzierzynie-Koźlu.	1	95

Obiekt zwiedzali także goście z Regionalnego Dowództwa Armii Republiki Czeskiej z Ołomuńca.

Ilość osób korzystających z oferty muzeum jest związana z jego działaniami promocyjnymi oraz systematycznym rozwojem oferty muzealnej np. poprzez pozyskiwanie nowych eksponatów czy urozmaicanie swej oferty przez pozyskiwanie nowych wystaw czasowych. Ponadto w związku z planowaną realizacją rewitalizacji wschodniego skrzydła zamkowego tzw. Lamusa, Muzeum zamierza rozbudowę ekspozycji, co zdecydowanie zwiększy atrakcyjność oferty turystycznej.

W muzeum można zakupić pamiątki turystyczne m.in.: kolekcjonerski znaczek turystyczny, breloki na klucze, magnesy na lodówkę w pięciu wzorach, ekologiczne torby na zakupy z logotypem muzeum oraz plakaty z reprodukcją obrazu „Oblężenie Koźła 1807” oraz puzzle z widokiem na Kozielską Basztę. W ramach działań promocyjnych należy również wspomnieć o wydawnictwie muzealnego czasopisma pt. „Z Zamkowego Wzgórza”, które na swych łamach opisuje dzieje przeszłe, jak i bieżące wydarzenia odbywające się w mieście.

W celu poniesienia swej atrakcyjności turystycznej w najbliższym czasie muzeum planuje podjąć następujące działania:

- 14-15.09.2024 r. Europejskie Dni Dziedzictwa podczas, których turyści zwiedzać będą muzeum z tabletami z muzealną aplikacją mobilną;
- 27.09.2024 r. – Wystawa czasowa „W 140-tą rocznicę utworzenia szpitala przeciwgruźliczego w Sławięcicach”;
- 10.10.2024 r. Apel i wystawa czasowa w temacie: Upamiętnienie losów więźniów i ofiar filii byłego niemieckiego nazistowskiego obozu koncentracyjnego Auschwitz-Birkenau w Sławięcicach;
- Październik 2024 r. – Spacerkiem po Koźlu - wirtualny spacer po Koźlu w formie prezentacji multimedialnej;

- 10-15.11.2024 r. – Cykl spotkań historyczno-kulturalno-społecznych pt. „Tydzień Patriotyczny”;
- 5.12.2024 r. - Wystawa pt. „170 lat pierwszej emigracji ze Śląska do Teksasu”;
- Grudzień 2024 r. – wydanie kolejnego numeru zeszytu muzealnego „Z Zamkowego Wzgórza” oraz wystawa czasowa pt. „ W 150-tą rocznicę urodzin Wincentego Witosa”.

8.2 Muzeum Śląskiej Bitwy o Paliwo – Blechhammer 1944

Muzeum utworzone w połowie 2019 r. mieści się w Domu Kultury „LECH” oraz w odrestaurowanym schronie przeciwlotniczym typu Salzgitter. Można tam znaleźć eksponaty związane z nalotem 15. Armii Powietrznej USAAF na niemieckie zakłady OHW Blechhammer produkujące paliwa, które przez lata zebrane zostały przez Stowarzyszenie Blechhammer – 1944. Stowarzyszenie prowadzi swoją działalność w tych dwóch obiektach.

Od 01.01.2024 r. muzeum zostało odwiedzone przez 800 osób. Natomiast schron Salzgitter odwiedziło 1800 osób z kraju i zagranicy. Szczególnie dużym zainteresowaniem turystów cieszyło się wydarzenie związane z 80-tą rocznicą Nalotów 15 Armii USA, które zgromadziło ponad 1000 osób. 6 lipca 2024 r. zorganizowano piknik historyczny, aby przypomnieć i uczcić pamięć na temat wojennej historii Kędzierzyna-Koźła i amerykańskiego bombardowania fabryk produkujących paliwo dla armii niemieckiej.

W tym roku Stowarzyszenie "Blechhammer - 1944" pełniące funkcję zarządcy schronu przeciwlotniczego pozyskało dotację z budżetu Gminy Kędzierzyn-Koźle na realizację dwóch murali przedstawiających samoloty 15 Armii powietrznej USA z okresu II Wojny Światowej. Wykonawcą obu dzieł dotyczących militariów II wojny światowej jest P. Piotr Piłka. Odświeżenie murali zbiegło się z organizacją wyżej wspomnianego pikniku militarnego, który także był współfinansowany przez Gminę Kędzierzyn-Koźle.

W tym obiekcie planowana jest także organizacja „Zlotu Detektorystów”.

W drugiej połowie roku zarządcy muzeum planują organizację Nocy Muzeów oraz przeprowadzenie wycieczek grupowych.

Realizacja przedsięwzięć Muzeum Śląskiej Bitwy o Paliwo – Blechhammer 1944 odbywa się w ramach projektu „Strefa Historii i Inspiracji - utworzenie interaktywnego miejsca spotkań mieszkańców w Kędzierzynie-Koźlu” Projekt współfinansowany przez Unię Europejską ze środków Europejskiego Funduszu Rozwoju Regionalnego w ramach Regionalnego Programu Operacyjnego Województwa Opolskiego 2014-2020.

9. Turystyczna działalność Miejskiej Biblioteki Publicznej w Kędzierzynie-Koźlu

Miejska Biblioteka Publiczna w Kędzierzynie-Koźlu realizuje szereg działań z zakresu edukacji literackiej i kulturalnej, promuje czytelnictwo i wiedzę z różnych dziedzin nauki.

Punktem wyjścia do wszelkich działań jest literatura tematyczna, poświęcona np. przyrodzie, ochronie środowiska i rękodzielnictwu. Organizując liczne spotkania autorskie czy warsztaty o szerokiej tematyce udział w nich biorą zarówno mieszkańcy Kędzierzyna-Koźla jak i osoby spoza obszaru gminy.

Biblioteka wraz ze swoimi filiami zorganizowała w tym roku:

- 1) **Wakacje z książką w bibliotece** – bogaty program zajęć wakacyjnych dla dzieci i młodzieży spędzających wakacje w naszym mieście. Do 31.07 2024 r. zorganizowano 83 zajęcia, w których udział wzięło 657 uczestników;
- 2) **Płynne czytanie – literackie rejsy po rzece Odrze** – w ramach wydarzenia zorganizowano 6 dwugodzinnych rejsów statkiem po rzece Odrze, które były połączone ze spotkaniami autorskimi i czytaniem, polskiej literatury. Cykl spotkań odbywała się w miesiącach od czerwca do sierpnia 2024 r. Wśród zaproszonych autorów byli: Ewa Kassala, Maria Pakulnis, ks. Bogusław Kowalski, Zbigniew Rokita, Andrzej Kruszewicz, Jarosław Kret. W całym cyklu wydarzeń udział wzięło 300 osób;
- 3) **Spotkania autorskie z:** Tomaszem Raczkim, Prof. Stanisławem Sławomirem Nicieją, Katarzyną Zysowską, Pawłem Delągiem i Maciejem Młynarczykiem. Udział w 5 spotkaniach wzięło 373 osoby;
- 4) **Wystawy tematyczne:**
 - „Sztuka moją pasją” – wystawa prac Krzysztofa Hałabawy,
 - Przygoda w odkrywaniu sztuki” – wystawa prac uczniów Publicznego Ogniska Artystycznego w Kędzierzynie-Koźlu,
 - Wystawa prac florystycznych uczniów Centrum Nauki i Biznesu „ŻAK”,
 - „Zima w literaturze”,
 - „Witold Gombrowicz – życie i twórczość”,
 - „Ilustracje Bohdana Butenki”,
 - „Sławięcice, zamek i pałace – historia i legendy”,
 - „Krzysztof Kamil Baczyński – poeta czasów wojny”
 - „Najpiękniej o książkach – aforyzmy znanych pisarzy”,
 - „Hej kolęda... kolęda!”.

Wyżej wymienione wystawy w bieżącym roku przyciągnęły 9 713 widzów;

- 5) **Ferie z książką w bibliotece** - bogaty program zajęć w czasie ferii zimowych dla dzieci i młodzieży spędzających ten czas w naszym mieście. Zorganizowano 79 zajęć, w których udział wzięło 486 uczestników;
- 6) **Wycieczki po Opolszczyźnie** – dotychczas zorganizowano 2 wycieczki w których udział wzięło 100 osób. Głównymi tematami wycieczek są ekologia i upowszechnianie działań **pro-środowiskowych**.

W celu poniesienia swej atrakcyjności turystycznej w najbliższym czasie Miejska Biblioteka publiczna planuje przeprowadzić następujące wydarzenia:

- Na wyspach Bergamutach;
- Narodowe Czytanie;
- Spotkania autorskie;
- Warsztaty rękodzieła;
- Noc Bibliotek;
- Cykl spotkań „Idee i wartości regionalne”;
- VII Konferencja dla bibliotekarzy i nauczycieli;
- Wystawy.

Wszystkie wydarzenia organizowane przez Miejską Bibliotekę publiczną w Kędzierzynie-Koźlu mają charakter otwarty. Udział w nich biorą zarówno mieszkańcy miasta, jak i ich goście, w szczególności dzieci z Ukrainy uczące się w miejskich placówkach oświatowych.

Warto zaznaczyć, że większość projektów realizowanych przez Miejską Bibliotekę Publiczną w Kędzierzynie-Koźlu odbywa się przy zewnętrznym wsparciu finansowym, pozyskiwanym przez pracowników tej jednostki.

10. Wydarzenia cykliczne, charakteryzujące się dużą spójnością tematyczną, organizacyjną oraz konkretnym umiejscowieniem w czasie i przestrzeni

Dotychczas Gmina Kędzierzyn-Koźle, skupiała się głównie na promocji turystyki weekendowej, opartej o cykliczne wydarzenia kulturalne.

Promocja wydarzeń odbywa się poprzez stronę internetową www.kedzierzynkozle.pl, stronę internetową „Dzieje się” www.dziejesie.kedzierzynkozle.pl oraz poprzez oficjalny profil na portalu społecznościowym facebook, gdzie na bieżąco publikowane są plakaty i zapowiedzi imprez odbywających się w naszym mieście. Oficjalny profil Gminy „KĘDZIERZYN-KOŹLE Miasto możliwości” posiada 12 448 obserwatorów.

Większość stanowią kobiety w wieku między 35-44 lat (18,7%) oraz kobiety między 25-34 lata (14,3%). Następną grupą są kobiety w wieku 45-54 lata (12,2%) i mężczyźni w wieku 35-44 lata (10,5%).

Profil naszego miasta najczęściej dodawany jest do obserwowanych przez mieszkańców Kędzierzyna-Koźła i okolic (56,5% w tym: 50,6% - Kędzierzyn-Koźle, 1,8% - Reńska Wieś, 1,2% Bierawa, 1,2% - Zdieszowice, 0,9% - Pawłowiczki, 0,8% - Cisek). Wśród obserwujących znajdują się także mieszkańcy innych dużych miast w Polsce: Opole (2,2%), Wrocław (1,5%), Gliwice (0,9%), Warszawa (0,9%).

Informacje zamieszczane na profilu „KEDZIERZYN-KOŹLE Miasto możliwości” docierają także poza granice naszego państwa. 8,5% obserwatorów mieszka poza Polską. Są to najczęściej obywatele Niemiec (5,2%), Holandii (1,2%), Wielkiej Brytanii (0,8%) oraz Stanów Zjednoczonych i Ukrainy (po 0,4%).

Warto zaznaczyć, że w profil Gminy „KĘDZIERZYN-KOŹLE Miasto możliwości” jest wysoko oceniany przez niezależnych ekspertów zajmujących się analizą mediów społecznościowych. W przeciągu ostatnich miesięcy kilkakrotnie znalazł się w czołówce rankingów przygotowanych dla województwa opolskiego (3 miejsce w maju 2024 r. oraz pierwsze miejsce w kwietniu 2024 r., grudniu 2023 r. i listopadzie 2023 r.).

Zaproszeniami dla potencjalnych turystów mogą być również informacje publikowane w lokalnych gazetach, emitowane w lokalnych i regionalnych rozgłoszeniach radiowych oraz zamieszczane na ich stronach internetowych.

Miłośnikom pieśni żeglarskiej udało się w dniach 15 - 16.03.2024 r. spotkać po raz XXXV na „Szantkach 2024”. Impreza organizowana przez Miejski Ośrodek Kultury w Kędzierzynie-Koźlu posiada już wierne grono swoich fanów zarówno z Kędzierzyna-Koźła, jak i spoza jego granic. Tegoroczna edycja zgromadziła na scenie: Anna Jellinek, Andrzej Korycki i Dominika Żukowska, Marek Szurawski, Duet Zejman oraz zespoły: Garkumpel, Atlantyda, Shanty Roots, Stara Kuźnia, Perły i Łotry.

DNI MIASTA KĘDZIERZYN-KOŹLE 31.05 - 01.06.2024 r.

Podczas dwudniowej imprezy na wydzielonym terenie Alei Jana Pawła II przy siedzibie Miejskiego Ośrodka Kultury w Kędzierzynie-Koźlu występowały takie gwiazdy jak: Grubson, Pokahontaz, Jacek Kawalec z zespołem, Centrum Uśmiechu, Enej, Honker oraz Studio Piosenki z Miejskiego Ośrodka Kultury.

Dni Miasta to nie tylko koncerty i muzyka. Organizator Miejski Ośrodek Kultury w Kędzierzynie-Koźlu zadbał także o zapewnienie strefy gastronomicznej oraz strefy zabawy z wesołym miasteczkiem.

Wydarzenie dwudniowe, zgromadziło łącznie ok. 3000 osób.

22 - 23 czerwca 2024 r. odbyła się kolejna edycja czterdziestodwukilometrowego spływu rzeką Odrą z Raciborza do Kędzierzyna-Koźła na byle czym, czyli **XXV Międzynarodowy Spływ Pływadeł „Pływadła 2024”**. Impreza ta odbyła się pod hasłem: „Unia lat 20 ma, a ty załóż smoking i kapelusz na srebrny Pływadeł jubileusz”.

Tegoroczna edycja odbyła się pod honorowym patronatem Prezydenta Miasta Kędzierzyn-Koźle, Marszałka Województwa Opolskiego oraz Marszałka Województwa Śląskiego.

Miejski Ośrodek Kultury w Kędzierzynie-Koźlu zaprosił mieszkańców jak i okolicznych turystów na wakacyjne seanse filmowe pod chmurką. **Kino plenerowe** jest popularną, letnią atrakcją gromadzącą coraz szerszą rzeszę kinomanów. Seanse prezentowane są widzom w różnych lokalizacjach Kędzierzyna-Koźła, co zapewnia dodatkowy element wpływający na kształtowanie pozytywnego wizerunku miasta.

Tegoroczny repertuar kina plenerowego:

Data:	Tytuł filmu:	Miejsce realizacji:
05.07.2024 r.	„Pszczelarz”	Os. Pogorzelec
12.07.2024 r.	„Mafia Mamma”	Os. Sławięcice
19.07.2024 r.	„Cudowny Chłopak. Biały Ptak”	Os. Piastów
26.07.2024 r.	„Fabelmanowie”	Koźle - Rynek
02.08.2024 r.	„Wszystko o moim starym”	Os. Kuźniczka
09.08.2024 r.	„Horror story”	Os. Blachownia
16.08.2024 r.	„Pies i kot”	Os. Cisowa
23.08.2024 r.	„Cudowny Chłopak. Biały Ptak”	Koźle - Rynek

Ponadto w okresie wakacji na Kozielskim Rynku, także na świeżym powietrzu, odbyła się seria **koncertów muzyki klasycznej**. Sceną była płyta Kozielskiego Rynku, którą w tym roku zaszczycili: Antoni Kawecki - pianista, Sylwester Marczuk - akordeonista oraz Szymon Drabiński – pianista a podczas koncertów usłyszeć można było klasyczne utwory wybitnych kompozytorów jak np. Chopina.

XXXVII Ogólnopolski Przegląd Piosenki Turystycznej, Poezji Śpiewanej i Sztuk Różnych „Wrzosowisko” to impreza organizowana przez Miejski Ośrodek Kultury w Kędzierzynie-Koźlu, która gości w kalendarzu wydarzeń naszego miasta od ponad 30-tu lat. Tegoroczna edycja odbędzie się w terminie 20 - 22.09.2024 r., a na scenie zagospozczą m.in.: Katarzynę Gronice, Piotra Bukartyka, Czarny/Mikulski, Kilka Czułości, Trzeci oddech Kaczuchy.

Głównym celem tej imprezy jest promocja piosenki turystycznej, literackiej, poetyckiej oraz autorskiej charakteryzującej się wysokimi walorami artystycznymi.

Festiwal Mikołaja z Koźla to wydarzenie promujące dziedzictwo historyczne Śląska oraz wzmocnienie świadomości jego udziału w rozwoju kulturowym nowożytnej Europy. Festiwal posiada swoją stronę internetową, konto na Facebook oraz na Instagramie, co gwarantuje promocję wydarzenia w kraju i na świecie.

IX Festiwal Mikołaja z Koźla odbędzie się w terminie 04 - 06 października 2024 r. To cykliczne wydarzenie, które odbywa się w kościele pw. św. Zygmunta i św. Jadwigi Śląskiej. W repertuarze tegorocznego festiwalu usłyszeć będzie można średniowieczny chorał gregoriański w wykonaniu Schola Cantorum Minorum Chosoviensis, polifonię renesansu w interpretacji Ars Cantus oraz barokowy recital organowy Thomaša Thona z Opawy. Natomiast podczas finałowego koncertu wystąpi Zespół Orkiestrowy Filharmonii Opolskiej z udziałem tenora Jacka Szymańskiego, który wzbogaci wydarzenie swymi ariami operowymi.

W dniach 25 - 26 października br. odbędzie się **XXXI Międzynarodowy Festiwal Filmów Niezależnych im. Ireneusza Radzia „Publicystyka 2024”**, który ściąga do Kędzierzyna-Koźla twórców filmowych z całego świata.

Celem wydarzenia jest prezentacja filmów o tematyce publicystycznej, które poruszają problemy życia społecznego, polityczno-gospodarczego, religijnego, kulturalnego itp. Impreza objęta jest patronatem Światowej Unii Filmu Niezależnego „UNICA”.

W ramach festiwalu organizowane są trzy konkursy:

- 1) konkurs polskich filmów amatorskich – przeznaczony dla twórców nieprofesjonalnych;
- 2) konkurs polskich filmów studenckich – mogą w nim uczestniczyć studenci szkół filmowych i artystycznych;
- 3) konkurs filmów zagranicznych – otwarty dla amatorów i studentów.

Nabór zgłoszeń trwa do 06.09.2024 r.

11. Oferta turystyczna dla mieszkańców Kędzierzyna-Koźła

Miejski Zakład Komunikacyjny w Kędzierzynie-Koźlu Sp. z o.o. wychodząc naprzeciw potrzebom naszych mieszkańców organizuje przejazdy autokarowe w różne ciekawe zakątki Polski oraz za granicę kraju, które cieszą się dużą popularnością ze względu na swoje niskie ceny.

W 2024 r. odbyły się m.in. przejazdy autokarowe do: kopalni soli w Wieliczce i Tyńca, pałacu Marianny Orańskiej w Kamieńcu Żąbkowickim, Wiednia, Krakowa, Bolkowa i Świdnicy, Sokolich Skał, Otmuchowa, Ostrawy i Zamku w Raduniu, Łodzi, Skalnego Miasta, Budziszyna i Lobau, Pałacu w Pszczynie i Bielska-Białej, Zgorzelca i Görlitz, Kłodzka i Łądko-Zdroju, Zamku w Niedzicy i Czorsztyna, Lanckoronu Kalwarii Zebrzydowskiej, Głuchołaz i Jesenika, Torunia.

Wszelkie informacje na temat następnych planowanych wyjazdów, cennik oraz regulamin wyjazdów znaleźć można na stronie MZK Sp. z o.o. www.mzkkk.pl w zakładce „podróżuj z MZK”.

12. Odrzański Szlak Rowerowy Blue-Velo.

Zarząd Województwa Opolskiego w 2023 r. poinformował Gminę Kędzierzyn-Koźle w sprawie rozwoju planowanej trasy Blue-Velo, iż zgodnie z przyjętą koncepcją przebiegu tras rowerowych w województwie opolskim przez teren Gminy Kędzierzyn-Koźle została wyznaczona trasa krajowa nr 3 (Blue-Velo), a także trasy regionalne o numerach 602 (Kędzierzyn-Koźle – Ujazd) i 653 (Strzelce Opolskie – Leśnica - Kędzierzyn-Koźle - Reńska Wieś - Polska Cerekiew).

Ponadto kwestia rozwoju ścieżek rowerowych w Kędzierzynie-Koźlu została opisana w pkt. 2 niniejszego opracowania.

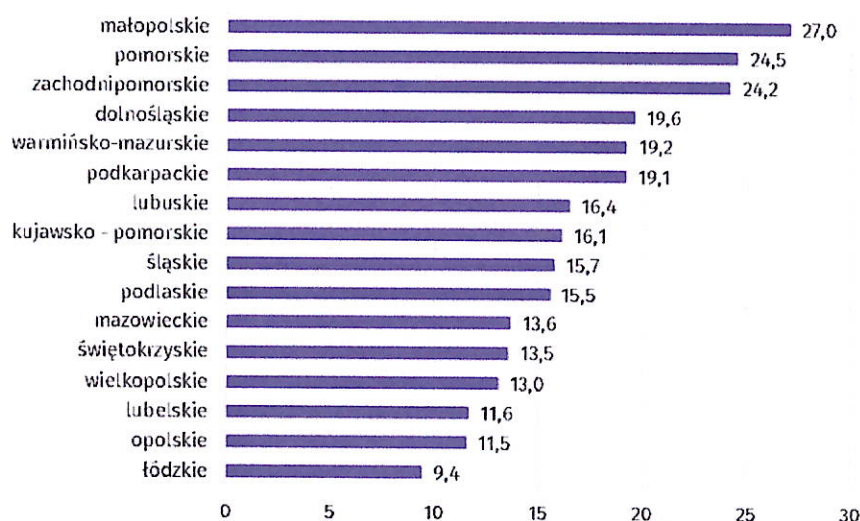
PODSUMOWANIE

2024 rok przynosi nowe realia, na które duży wpływ mają wciąż rosnące ceny dóbr i usług, wciąż toczącą się wojną za naszą wschodnią granicą.

Czy taki stan rzeczy ma pozytywny wpływ na lokalną branżę turystyki?

Zgodnie z ostatnim opublikowanym 30.08.2023 r. dokumentem pt. „Walory turystyczne w powiatach i ich otoczeniu” sporządzonym przez Główny Urząd Statystyczny Województwo Opolskie jest drugim od końca województwem pod względem atrakcyjności turystycznej. Badania GUS dotyczyły okresu 2021 r. - 2023 r., a ich celem było ocena jak epidemia koronawirusa wpłynęła na branżę turystyczną w Polsce.

Wykres 1. Walory turystyczne województw



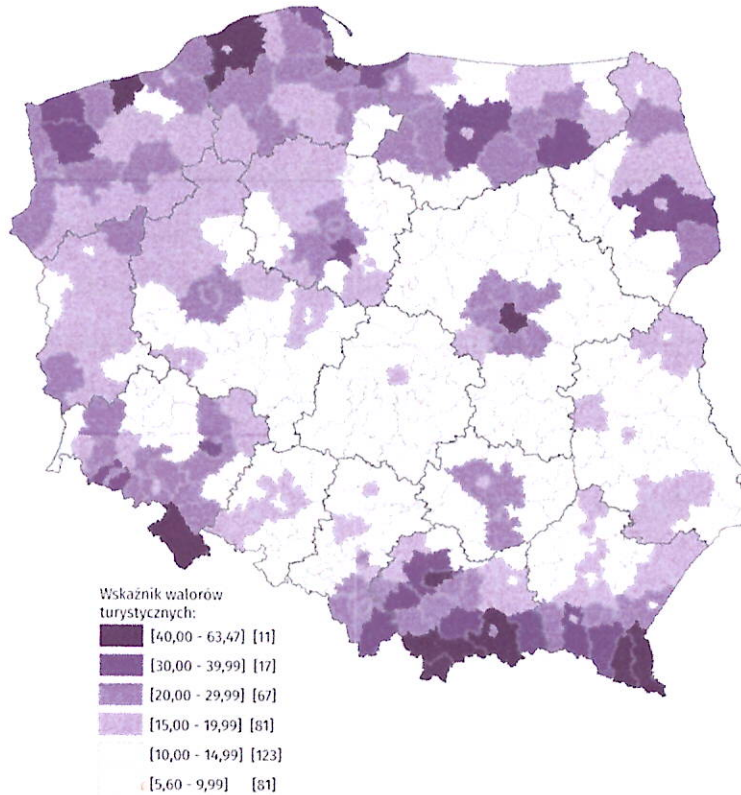
Rysunek 1. Walory turystyczne województw/fot. GUS

„Wartości wskaźnika walorów turystycznych województw w 2021 roku wyznaczono dla każdego województwa z wykorzystaniem średniej arytmetycznej wskaźnika walorów turystycznych dla powiatów i miast na prawach powiatu z danego województwa. Na powyższym wykresie 1 zostały zaprezentowane wyniki uzyskane dla poszczególnych województw”¹

Na tle całej Polski powiat Kędzierzyńsko-Kozielski zgodnie z wcześniej przywołanym dokumentem Głównego Urzędu Statystycznego plasuje się na najniższym poziomie.

¹ Główny Urząd Statystyczny: „Walory turystyczne w powiatach i ich otoczeniu”, publikacja z 30.08.2023 r. https://stat.gov.pl/files/gfx/portalinformacyjny/pl/defaultaktualnosci/6334/17/1/1/walory_turystyczne_w_powiatach_i_ich_otoczeniu_-_prace_eksperymentalne.pdf

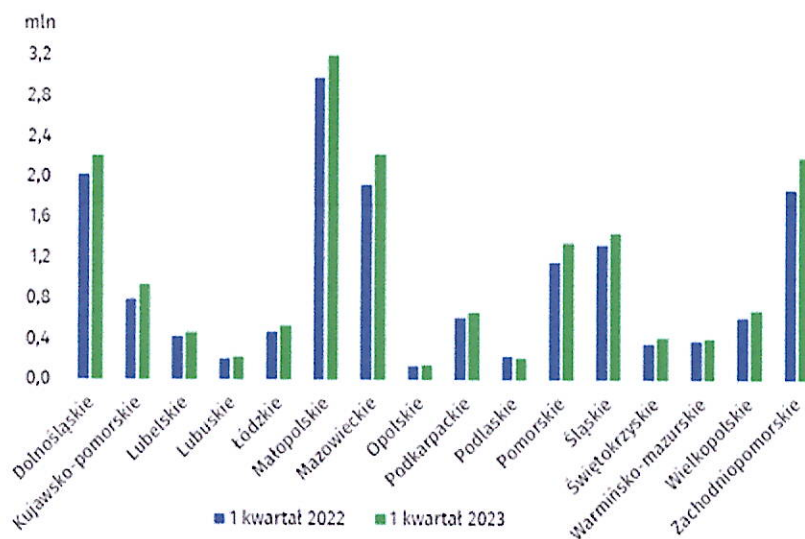
Mapa 1. Wskaźnik walorów turystycznych uwzględniający otoczenie i poprawkę transgraniczną według przedziałów wartości wskaźnika walorów turystycznych



Rysunek 2. Wskaźnik walorów turystycznych uwzględniający otoczenie i poprawkę transgraniczną według przedziałów wartości wskaźnika walorów turystycznych / fot. GUS

Jak te dane przekładają się na poziom udzielonych noclegów? Poniższy wykres opublikowany przez GUS dnia 28.06.2023 r. pokazuje, że w tym temacie Opolszczyzna także jest na końcu rankingu.

Wykres 3. Noclegi udzielone w turystycznych obiektach noclegowych według województw



Rysunek 3. Noclegi udzielone w turystycznych obiektach noclegowych według województw/ fot. GUS

Natomiast z informacji pozyskanych w 2024 r. od okolicznych hoteli świadczących usługi noclegowe na terenie Kędzierzyna-Koźła wywnioskować można, że stopień wykorzystania miejsc noclegowych kształtuje się na poziomie 33,7 %, co daje możliwości rozwoju tej branży. Porównując te wartości do wysokości wskaźnika wykorzystania turystycznych obiektów noclegowych w 2022 r. dla województwa Opolskiego wynosił 31,5 %. Zatem na tle całego województwa opolskiego Kędzierzyn-Koźle plasuje ponad przeciętną. Zaznaczyć trzeba, że dane o sprzedaży usług noclegowych w Kędzierzynie-Koźlu w 2024 r. są orientacyjne ze względu na fakt przekazania ich tylko przez trzech przedsiębiorców świadczących usługi noclegowe na terenie gminy.

Materiały źródłowe:

1. pismo z Miejskiej Biblioteki Publicznej w Kędzierzynie-Koźlu,
2. pismo z Muzeum Ziemi Kozielskiej w Kędzierzynie-Koźlu,
3. pismo z Miejskiego Ośrodka Sportu i Rekreacji w Kędzierzynie-Koźlu;
4. informacja z wydziału Inwestycji, Remontów i Eksploatacji w miejscu,
5. pismo z Biura Informacji i Promocji Miasta w miejscu.