





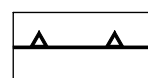
MIEJSCOWY PLAN ZAGOSPODAROWANIA PRZESTRZENNEGO DLA CZĘŚCI OBSZARU MIASTA KĘDZIERZYN-KOŹLE OBEJMUJĄCEGO TERENY W REJONIE ULIC: POKUCIE, KŁOSOWEJ, KŁODNICKIEJ, ALEI JANA PAWŁA II I PRZYJAŹNI.

RYSUNEK PLANU - Załącznik Nr 1.6 do Uchwały Nr Rady Miasta Kędzierzyn-Koźle z dnia 2025 roku.




LEGENDA

USTALENIA OBOWIĄZUJĄCE





W ZAKRESIE KSZTAŁTOWANIA ZABUDOWY I ZAGOSPODAROWANIA TERENÓW

-  GRANICA OBSZARU OBJĘTEGO MIEJSCOWYM PLANEM ZAGOSPODAROWANIA PRZESTRZENNEGO
-  LINIA ROZGRANICZAJĄCA TERENY O RÓŻNYM PRZEZNACZENIU LUB RÓŻNYCH ZASADACH ZAGOSPODAROWANIA
-  NIEPRZEKRACZALNA LINIA ZABUDOWY

INFRASTRUKTURA TECHNICZNA

-  ISTNIEJĄCY GAZOCIĄG PODWYŻSZONEGO ŚREDNIEGO CIŚNIENIA
-  ISTNIEJĄCY GAZOCIĄG PODWYŻSZONEGO ŚREDNIEGO CIŚNIENIA
-  ISTNIEJĄCY GAZOCIĄG WYSOKIEGO CIŚNIENIA

W ZAKRESIE SZCZEGÓLNYCH WARUNKÓW ZAGOSPODAROWANIA TERENÓW ORAZ OGRANICZEŃ W ICH UŻYTKOWANIU


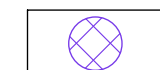
-  STREFY KONTROLOWANE OD GAZOCIĄGÓW
-  GRANICA KOLEJOWEGO TERENU ZAMKNIĘTEGO
-  GRANICA OBSZARU KOLEJOWEGO
-  STREFA OCHRONNA OD OBSZARU KOLEJOWEGO

W ZAKRESIE KATEGORII PRZEZNACZEŃ TERENÓW





NUMER PORZĄDKOWY TERENU
 SYMBOL KLASY PRZEZNACZENIA TERENU

- 1.1MN**
-  TEREN ZABUDOWY MIESZKANIOWEJ JEDNORODZINNEJ
-  TEREN ZABUDOWY MIESZKANIOWEJ JEDNORODZINNEJ LUB USŁUG
-  TEREN ZABUDOWY MIESZKANIOWEJ WIELORODZINNEJ
-  TEREN USŁUG ZDROWIA I POMOCY SPOŁECZNEJ
-  TEREN ELEKTROWNI SŁONECZNEJ
-  TEREN DROGI GŁÓWNEJ
-  TEREN DROGI DOJAZDOWEJ
-  TEREN KOMUNIKACJI DROGOWEJ WEWNĘTRZNEJ
-  TEREN OBSŁUGI KOMUNIKACJI

W ZAKRESIE DZIEDZICTWA KULTUROWEGO

-  GRANICA STREFY "B" OCHRONY KONSERWATORSKIEJ
-  STANOWISKO ARCHEOLOGICZNE

OZNACZENIA INFORMACYJNE

-  PODZIAŁ WŁASNOŚCIOWY
-  LINIE ROZGRANICZAJĄCE TERENY ZLOKALIZOWANE POZA OBSZAREM OBJĘTYM PLANEM
-  SYMBOL KLASY PRZEZNACZENIA TERENU POŁOŻONEGO POZA OBSZAREM OBJĘTYM PLANEM
-  OBSZAR O NISKIM PRAWDOPODOBIENSTWIE WYSTĄPIENIA POWODZI - RAZ NA 500 LAT

 <p>URZĄD MIASTA KĘDZIERZYN-KOŹLE WYDZIAŁ GOSPODARKI NIERUCHOMOŚCIAMI I PLANOWANIA PRZESTRZENNEGO REFERAT PLANOWANIA PRZESTRZENNEGO 47-200 Kędzierzyn-Koźle, ul. Piatowska 15 tel. (77) 482-62-45, 482-65-10, e-mail: planowanie@kedzierzynkozle.pl</p>	
<p>MIEJSCOWY PLAN ZAGOSPODAROWANIA PRZESTRZENNEGO DLA CZĘŚCI OBSZARU MIASTA KĘDZIERZYN-KOŹLE OBEJMUJĄCEGO TERENY W REJONIE ULIC: POKUCIE, KŁOSOWEJ, KŁODNICKIEJ, ALEI JANA PAWŁA II I PRZYJAŹNI.</p>	
<p>PROJEKTODAWCA: PREZYDENT MIASTA KĘDZIERZYN-KOŹLE Sabina Nowosielska</p>	
<p>ZESPÓŁ AUTORSKI:</p>	
	mgr Tomasz Jamielucha - Główny Projektant
	inż. arch. Katarzyna Muc
	mgr inż. arch. Anna Zwęglińska
	mgr inż. Joanna Kulpa-Szerszeń
<p>PRZEDMIOT RYSUNKU</p>	<p>LEGENDA RYSUNKU PLANU - Załącznik Nr do Uchwały Nr Rady Miasta Kędzierzyn-Koźle z dnia</p>
<p>nr rys. 1.6</p>	<p>Kędzierzyn-Koźle, styczeń 2025 r.</p>
	skala 1:1000
	