

MAPA DO CELÓW PROJEKTOWYCH
 SKALA 1:500
 Województwo: OPOLSKIE
 Jednostka ewidencyjna: KĘDZIERZYN-KOZŁE- 160301_1
 Obręb: KOZŁE - 160301_1.0014
 Numer działki: 1400/3, 1400/4, 1400/5, 1400/6, 1400/7, 1400/8, 1400/9, 1400/10, 1400/42
 Karta mapy: 19
 Ulica: SYNÓW PUŁKU
 Godło mapy zasadniczej: 6.131.22.06.4.1, 4.2, 4.3, 4.4
 Układ współrzędnych: "2000"
 Układ wysokości: "PL-EVRF2007-NH"
 Nr ks. rob.: 286/2021
 Ident. ewid.: G.6640.1.1942.2021
 Data aktualizacji: 03.01.2022 r.

Wykazane na niniejszej mapie granice nieruchomości zostały wyznaczone z wymaganą dokładnością pomiaru. Niniejsza mapa została wykonana bez ustalenia obciążeń dot. służebności gruntowych. Nie wyklucza się istnienia w terenie innych sieci uzbrojenia podziemnego, niż te wykazane na niniejszej mapie, o których brak informacji w bazie danych Geodezyjnej Ewidencji Sieci Uzbrojenia Terenu.










— Linie rozgraniczające teren o różnym przeznaczeniu
 B-MWNU – Tereny zabudowy mieszkaniowej wielorodzinnej niskiej i usług nieuciążliwych
 B-MWU – Tereny zabudowy mieszkaniowej wielorodzinnej i usług nieuciążliwych
 B-UW – Tereny usługowo-wytwórcze
 1PUS – Tereny produkcyjno-usługowe, magazynowe z urządzeniami towarzyszącymi

Jestem świadomy odpowiedzialności karnej za złożenie fałszywych oświadczeń. Oświadczam, że operat techniczny zawierający rezultaty prac geodezyjnych w wyniku których powstał niniejszy dokument uzyskał pozytywny wynik weryfikacji. Identyfikator zgłoszenia prac geodezyjnych?G.6640.1.1942.2021. Organ służby geodezyjnej, który otrzymał zgłoszenie?Starosta Powiatu Kędzierzyńsko-Kozielskiego. Wykonawca prac geodezyjnych?GIS geodezja ul. Piastowska 11 47-200 Kędzierzyn – Koźle Nr oraz data sporządzenia dokumentu zawierającego wynik pozytywnej weryfikacji Operat techniczny nr P.1603.2022.128, na podstawie protokołu weryfikacji nr 1 z dnia 25.09.2022 r.

GIS geodezja Tel.: 77 482 10 72
 ul. Piastowska 11 GSM: 609 186 726
 47-200 Kędzierzyn-Koźle E-mail: info@gis-geodezja.pl
 NIP: 756 107 46 72 REGON: 531407704
 www.gis-geodezja.pl


mgr inż. Erwin Peschka
 GEODETA UPRAWNIONY
 w zakresach 1, 2, 4
 Nr uprawnień 16901

LEGENDA:


-  linia rozgraniczająca teren o różnym przeznaczeniu
-  granice nieruchomości
-  granica obszaru objętego poprzednim wnioskiem
-  granica obszaru oddziaływania inwestycji / granica obszaru objętego wnioskiem
-  główne wejścia do budynku
-  budynek objęty opracowaniem
-  liczba kondygnacji nadziemnych
-  budynki inwestora do przyszłej adaptacji i podłączenia do sieci ciepłowniczej
-  budynek nie objęty opracowaniem

UWAGA:
 - Na etapie opracowania projektu budowlanego oraz technicznego niniejsza koncepcja zostanie uszczegółowiona i dostosowana do warunków stanu faktycznego zgodnie z wymaganiami stosownych przepisów prawa.
 - Przebieg sieci uzbrojenia terenu stanowią założenia koncepcyjne i mogą ulec zmianie na etapie opracowania projektu technicznego w skutkach warunków przyłączeniowych oraz uzgodnień.

Opracowanie chronione prawem autorskim – Ustawa z dnia 4 lutego 1994 r. (Dz. U. z 2018 r., poz. 1231 ze zm.). Powielanie i rozpowszechnianie bez zgody autora projektu zabronione.

	PRACOWNIA PROJEKTOWA	
	Aleksandra Zegleń ul. Dożynkowa 16A 48-231 Lubrza NIP 7551900306 REGON 384027694	

PRZEBUDOWA BUDYNKU
 MIESZKALNO-USŁUGOWEGO NA BUDYNEK
 MIESZKALNY WIELORODZINNY
 ul. Synów Pułku 17A,17B, 47-200 Kędzierzyn-Koźle,
 dz. nr 1400/7 km.19

ZAŁĄCZNIK NR 1 DO WNIOSKU			
ARCHITEKTURA	mgr inż. arch. Aleksandra Zegleń	18 / OPOKK / 2018	
ASYSTENT ARCHITEKTURA	mgr inż. arch. Milena Stys		
DATA:	STADIUM:	SKALA:	Nr rys:
01.2025 r.		1:1000	Z1

