

**w sprawie nadania nazwy ulicy zlokalizowanej na drodze wewnętrznej w Kędzierzynie-Koźlu
na osiedlu Cisowa**

Na podstawie art. 18 ust. 2 pkt 13 ustawy z dnia 8 marca 1990 r. o samorządzie gminnym (Dz. U. z 2025 r. poz. 1153, z późn. zm. ¹⁾) oraz art. 8 ust. 1a ustawy z dnia 21 marca 1985 r. o drogach publicznych (Dz. U. z 2025 r. poz. 889) Rada Miasta Kędzierzyn-Koźle uchwala, co następuje:

§ 1. 1. Ulicy, zlokalizowanej na drodze wewnętrznej, obejmującej działki nr 318/16, 520/5, 319/1, 320/1 stanowiące własność Gminy Kędzierzyn-Koźle w obrębie Cisowa w Kędzierzynie-Koźlu, nadaje się nazwę **Krajobrazowa**.

2. Lokalizację ulicy, o której mowa w ust. 1, określa załącznik do niniejszej uchwały.

§ 2. Wykonanie uchwały powierza się Prezydentowi Miasta Kędzierzyn-Koźle.

§ 3. Uchwała podlega ogłoszeniu w Dzienniku Urzędowym Województwa Opolskiego oraz na stronie podmiotowej Urzędu Miasta Kędzierzyn-Koźle w Biuletynie Informacji Publicznej.

§ 4. Uchwała wchodzi w życie po upływie 14 dni od dnia jej ogłoszenia w Dzienniku Urzędowym Województwa Opolskiego.

PREZYDENT MIASTA

Sabina Nowosielska

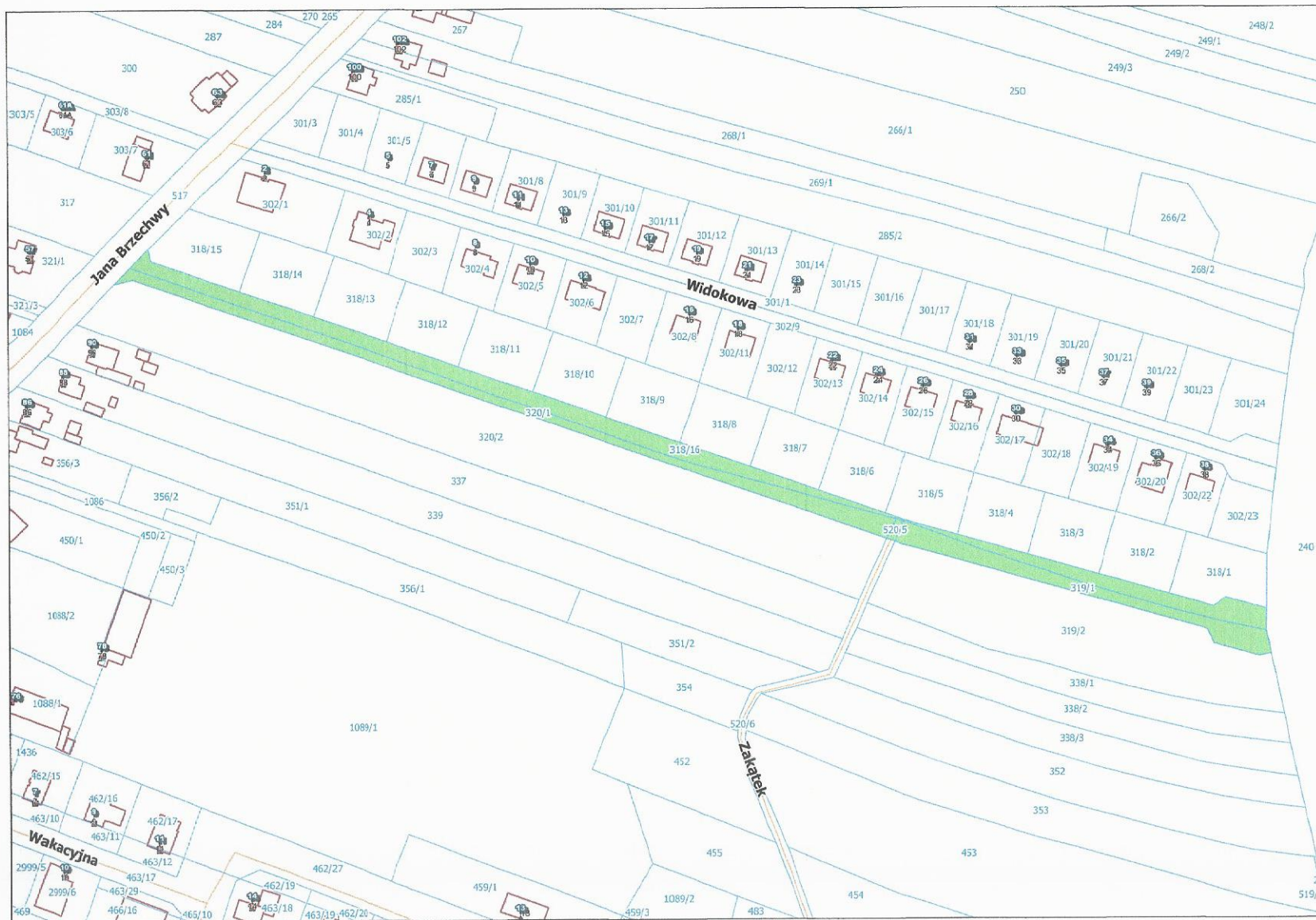
Niniejszy dokument nie budzi
zastrzeżeń pod względem
formalno-prawnym.

Kierownik Wydziału
Gospodarki Nieruchomościami
i Planowania Przestrzennego
mgr Malgorzata Jarosz-Wejtarowicz

.....
RADCY PRAWNY
data
Klaudia Wiedera 433
NIP: 141-100-1670

ZASTĘPCA PREZYDENTA MIASTA
ds. Gospodarki Przestrzennej
i Inwestycyjno-Remontowej
Krzysztof Wołynkiewicz

¹⁾ Zmiany tekstu jednolitego wymienionej ustawy zostały ogłoszone w Dz. U. z 2025 r. poz. 1436 i z 2026 poz. 252.



PREZYDENT MIASTA

Sabina Nowosielska
Sabina Nowosielska

oto

Uzasadnienie

do projektu uchwały w sprawie nadania nazwy ulicy zlokalizowanej na drodze wewnętrznej w Kędzierzynie-Koźlu na osiedlu Cisowa

Na obszarze osiedla Cisowa w Kędzierzynie-Koźlu w rejonie ulicy Jana Brzechwy i ulicy Widokowej w wyniku podziałów geodezyjnych z nieruchomości komunalnych wyodrębnione zostały działki przeznaczone pod zabudowę mieszkaniową, usługową oraz drogę wewnętrzną. Wydzielona droga wewnętrzna położona jest na działkach nr 318/16, 520/5, 319/1, 320/1 stanowiących własność Gminy Kędzierzyn-Koźle.

W związku z powyższym, pismem z dnia 26.03.2026 r. Prezydent Miasta Kędzierzyn-Koźle zwrócił się do Rady Osiedla Cisowa o zaproponowanie nazwy dla ww. ulicy.

W odpowiedzi na wniosek Prezydenta Miasta, Rada Osiedla Cisowa wskazała propozycję nazwy **Krajobrazowa** dla przedmiotowej drogi, która to nazwa koreluje z równoległymi nazwami w tym rejonie.


Podjęcie uchwały nadającej nazwę ulicy jest celowe i w pełni uzasadnione, ponadto pozwoli na wprowadzenie właściwej numeracji porządkowej nieruchomości.


W związku z powyższym Prezydent Miasta Kędzierzyn-Koźle proponuje dla wnioskowanej ulicy nadać nazwę **Krajobrazowa** zgodnie z jej przebiegiem na załączniku graficznym.

Skutkiem finansowym podjęcia uchwały jest wydatek w kwocie ok. 1950,00zł brutto związany z wykonaniem i montażem tablicy z nazwą ulicy.

W imieniu Prezydenta Miasta Kędzierzyn-Koźle realizację niniejszej uchwały Rady Miasta Kędzierzyn-Koźle przeprowadzi Wydział Gospodarki Nieruchomościami i Planowania Przestrzennego, który informację o realizacji uchwały złoży w trybie określonym w § 41 ust. 15 Regulaminu Organizacyjnego Urzędu Miasta Kędzierzyn-Koźle.

PREZYDENT MIASTA


Sabina Nowosielska

Kierownik Wydziału
Gospodarki Nieruchomościami
i Planowania Przestrzennego

mgr Małgorzata Jarosz-Wojtara